

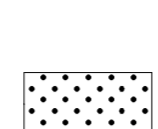
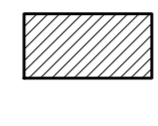


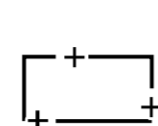

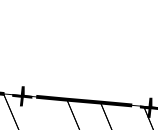


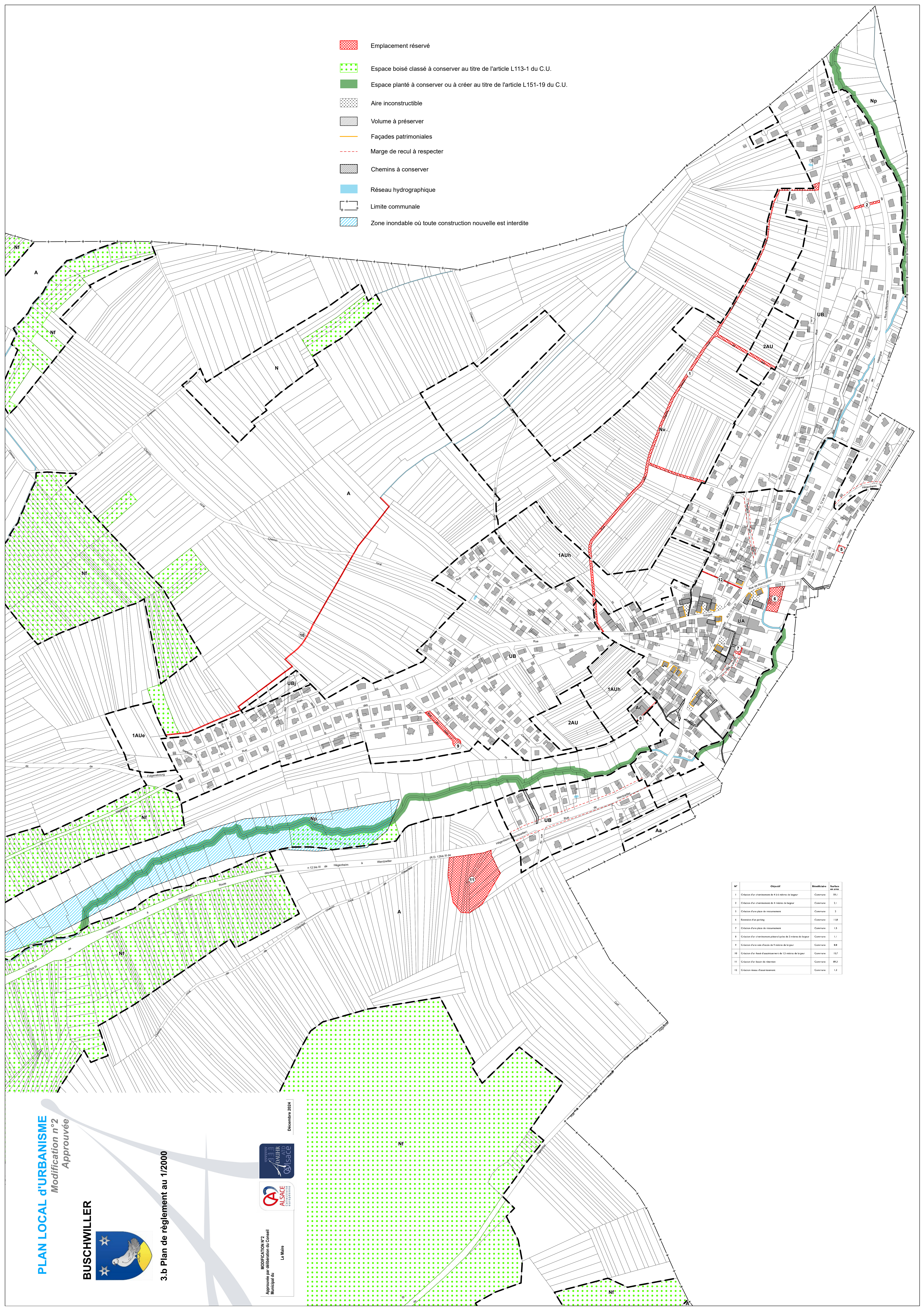


-  Emplacement réservé
-  Espace boisé classé à conserver au titre de l'article L113-1 du C.U.
-  Espace planté à conserver ou à créer au titre de l'article L151-19 du C.U.
-  Aire inconstructible
-  Volume à préserver
-  Façades patrimoniales
-  Marge de recul à respecter
-  Chemins à conserver
-  Réseau hydrographique
-  Limite communale
-  Zone inondable où toute construction nouvelle est interdite



N°	Objetif	Superficie en m²	Surface en m²
1	Création d'un cheminement de 4 à 6 mètres de largeur	Commune	20,1
2	Création d'un cheminement de 4 mètres de largeur	Commune	2,1
3	Création d'une place de restauration	Commune	3
4	Extension d'un parking	Commune	11,8
5	Création d'une place de restauration	Commune	1,5
6	Création d'un cheminement piéton cycliste de 3 mètres de largeur	Commune	1,1
7	Création d'une voie d'accès de 9 mètres de largeur	Commune	8,8
8	Création d'un cheminement piéton cycliste de 3 mètres de largeur	Commune	10,7
9	Création d'un cheminement piéton cycliste de 3 mètres de largeur	Commune	10,7
10	Création d'un cheminement piéton cycliste de 3 mètres de largeur	Commune	10,7
11	Création d'un bassin de rétention	Commune	10,3
12	Création d'un cheminement piéton cycliste de 3 mètres de largeur	Commune	1,3

