

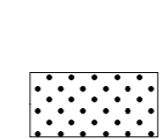
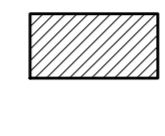

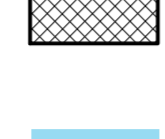
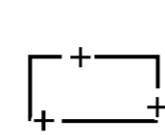


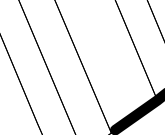

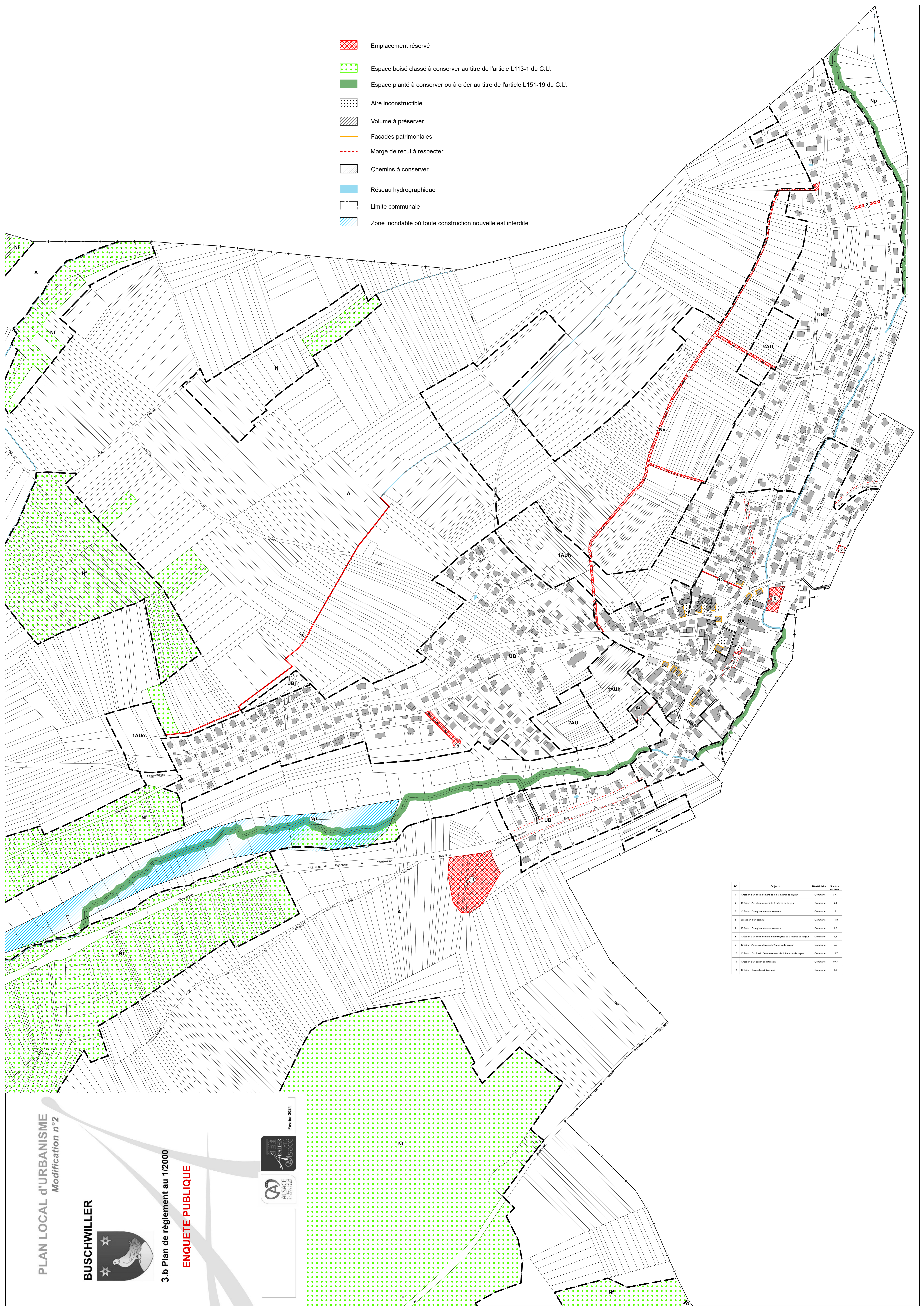


-  Emplacement réservé
-  Espace boisé classé à conserver au titre de l'article L113-1 du C.U.
-  Espace planté à conserver ou à créer au titre de l'article L151-19 du C.U.
-  Aire inconstructible
-  Volume à préserver
-  Façades patrimoniales
-  Marge de recul à respecter
-  Chemins à conserver
-  Réseau hydrographique
-  Limite communale
-  Zone inondable où toute construction nouvelle est interdite



nr	Objetif	Base/Unité	Surface en ares
1	Création d'un cheminement de 4 à 6 mètres de largeur	Centaine	20,1
2	Création d'un cheminement de 4 mètres de largeur	Centaine	2,1
3	Création d'une place de restauration	Centaine	3
4	Extension d'un parking	Centaine	11,8
5	Création d'une place de restauration	Centaine	1,5
6	Création d'un cheminement piéton/cycliste de 3 mètres de largeur	Centaine	1,1
7	Création d'une voie d'accès de 9 mètres de largeur	Centaine	8,8
8	Création d'un cheminement piéton/cycliste de 1,5 mètres de largeur	Centaine	10,7
9	Création d'un bassin de rétention	Centaine	80,3
10	Création d'une zone d'assainissement	Centaine	1,3

